


Un rallye pour découvrir

Grandcamp-Maisy

En famille ou entre amis !



©Bertrand Valery



De 1 à 4 joueurs

*Tout
public*



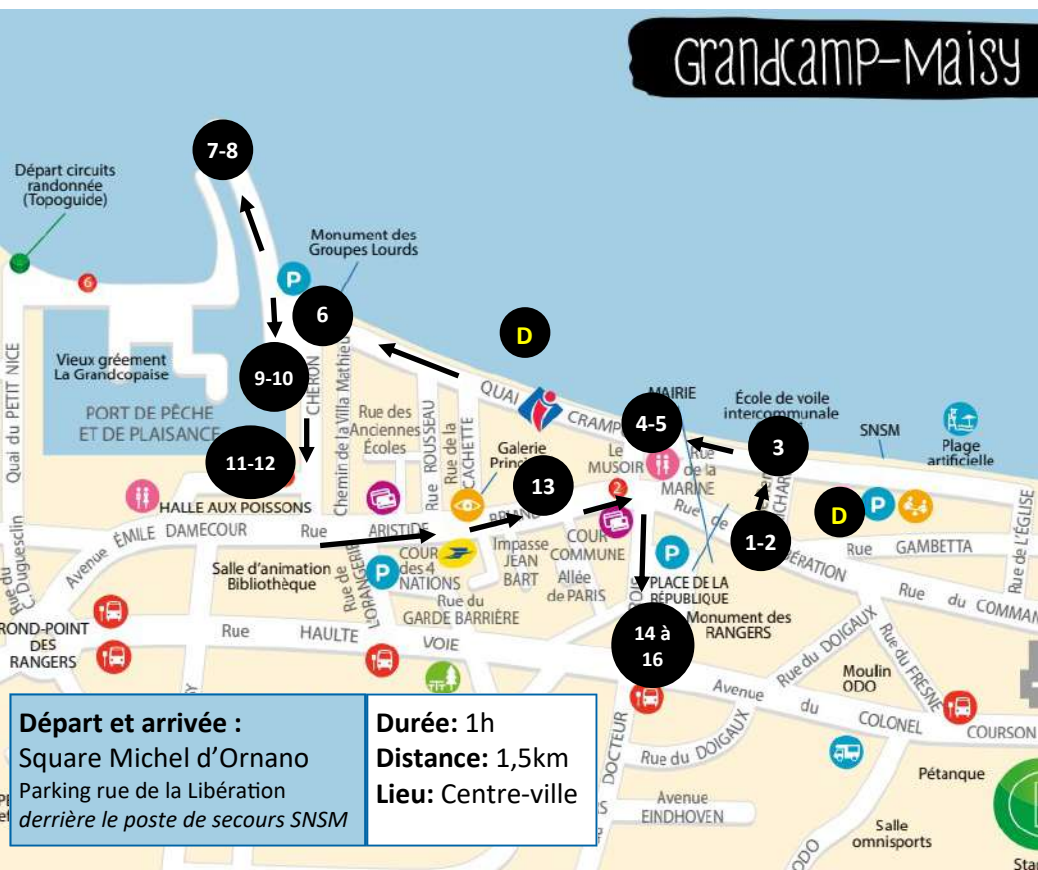
Bonjour, je suis Trident le goéland.
Ravi de vous rencontrer !
Êtes-vous prêts à découvrir le patrimoine de
Grandcamp-Maisy avec moi ?

Comment jouer ?

En famille ou entre amis, parcourez la commune de Grandcamp-Maisy et son port de pêche pour découvrir l'histoire de cette station balnéaire.

Suivez les étapes et les questions indiquées sur le plan et répondez aux énigmes posées tout au long du parcours.

Matériel à prévoir : un stylo et votre esprit aventurier !



**Bienvenue à Grandcamp-Maisy !
Découvrons ensemble cette station balnéaire
et son port de pêche.**

Question 1

Voici une affiche de l'époque présentant les nombreuses attractions que proposait la ville à la « Belle Epoque ».

Trouvez les 7 différences entre ces deux affiches de Grandcamp-les-Bains.



Le saviez-vous ? Avant de s'appeler Grandcamp-Maisy, la ville s'appelait Grandcamp-les-Bains. On lui a donné ce nom en 1884, à la Belle Epoque, car la ville était devenue une station balnéaire très fréquentée par la bourgeoisie normande et parisienne. On y venait pour profiter du grand air et prendre des bains de mer qui procurent beaucoup de bienfaits pour le corps.

Question 2

Prenez la rue sur votre droite et remarquez son nom « Renée Richard ». Selon les indications sur la plaque, qui était cette femme ?

(entourez la bonne réponse)




Une résistante pendant la guerre

La mère de Victor Hugo

Une chanteuse d'Opéra

Question 3



Voici le blason de Grandcamp-Maisy, il est composé de plusieurs éléments qui rappellent les principales activités de la ville, trouvez-vous lesquelles ?

-
-
-
-
-

Question 4

Avez-vous vu cette construction en bois qui s'avance dans la mer ? Savez-vous comment on l'appelle ?

(Pour cela trouvez la première lettre de chaque mot correspondant aux illustrations ci-dessous)



Question 5

A l'origine, quelle est l'utilité de cette construction ?

- Permettre aux personnes de descendre des bateaux
- Un brise-lame destiné à arrêter les mouvements de galets
- Un abri pour les coquillages



La P'tite info !

Aujourd'hui ce bâtiment accueille l'école de voile. Mais autrefois il s'agissait de la toute première halle aux poissons, construite en 1893. En effet, le port n'existait pas encore et les bateaux débarquaient à la cale juste en face, le poisson était alors vendu sous cette grande halle.

A la « Belle Epoque », de nombreuses villas ont été construites par les familles bourgeoises qui séjournèrent à Grandcamp-les-Bains. Elles sont encore une dizaine à border le littoral aujourd'hui, notamment sur le Quai Crampon.

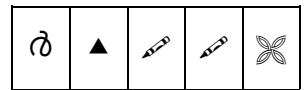
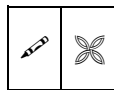
Sur cette ancienne carte postale, observez le Grand-Hôtel. Construit en 1897, il était tenu par la famille Crampon. Ici se trouvait d'ailleurs le tout premier téléphone de Grandcamp-les-Bains ! Après le décès du couple Crampon, l'Hôtel fut transformé en centre de vacances et on renomma le quai à leur nom.

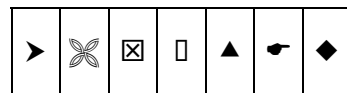


Question 6

Tentez de trouver le nom de la grande villa qui se trouve à l'extrémité du Quai Crampon en déchiffrant le code secret (un symbole = une lettre)

A	☼	B	β	C	⌘	D	#
E	☛	F	★	G	Ꞥ	H	□
I	▲	J	○	K	⏏	L	✍
M	▶	N	⊙	O	¥	P	⊖
Q	◐	R	⚙	S	£	T	⊠
U	◆	V	∂	W	π	X	✂
Y	⊛	Z	❖				







Au bout de la jetée, prenez une grande inspiration et respirez l'air frais de la mer ! La vue s'étend de la plage d'Utah Beach à l'ouest aux falaises d'Omaha Beach à l'est, les îles St-Marcouf se trouvent au nord.

Question 7

Vous voici dans la Baie des Veys, c'est une réserve naturelle protégée qui abrite de nombreuses espèces animales.

Des phoques veaux-marins y trouvent refuge et aiment se prélasser sur les bancs de sable à marée basse.



Répondez aux questions suivantes par vrai ou faux :

Le phoque veau-marin a les pattes palmées. **VRAI** **FAUX**

Le phoque veau-marin se nourrit d'algues et de plantes aquatiques **VRAI** **FAUX**

Le phoque veau-marin adulte peut mesurer jusqu'à 1m90 de long. **VRAI** **FAUX**

Le phoque veau-marin appartient à la famille des « cétacés ». **VRAI** **FAUX**

La population en Baie des Veys s'élève à plus de 190 phoques veau-marin **VRAI** **FAUX**

Question 8

Au cœur de la Baie des Veys, on élève des huîtres sur la base conchylicole de Grandcamp-Maisy, des huîtres qui portent l'appellation « spéciales d'Isigny » ! D'autres élevages de coquillages existent, savez-vous lesquels?

Entourez les bonnes réponses

Ostréculture

Mytiliculture

Cérastoculture

Apiculture

Pectiniculture

Aviculture



Question 9

Observez les bateaux et tentez de trouver le nom et la mission de chacun.
Relie la photo au nom du bateau :



Le chalutier

Il est utilisé pour la pêche aux poissons ou aux coquilles Saint-Jacques.



La barque chalutière

C'est un ancien bateau de pêche ou de transport de marchandises.



Le bateau de plaisance

Il est utilisé pour la balade et les loisirs.



Le bateau de sauvetage

C'est un bateau utilisé par la SNSM pour le sauvetage

Le saviez-vous ?

Dans le port de Grandcamp-Maisy, vous pourrez apercevoir le vieux gréement « La Grandcopaise ». Il s'agit d'une réplique de barque chalutière, à l'image de celles qui naviguaient dans la Baie de Seine durant la période de 1880 à 1920.


L'association « Torbouai du Bessin » a été créée en 1990 pour assurer la restauration et la gestion de cette barque. Grâce au travail des bénévoles, elle est désormais classée Monument Historique. Rencontrez-les au Chalet sur le port !



Question 10

Faites appel à vos talents d'artiste, dessinez la deuxième moitié de la barque « La Grandcopaise ».

(vous pouvez vous inspirer de la photo ci-dessus)



Question 11

Que fait-on dans une halle aux poissons ?
(cochez la bonne réponse)


- On répare les filets de pêche
- On y soigne les poissons
- On y vend le poisson fraîchement pêché

La P'tite info !

Autrefois la vente du poisson frais se faisait « à la criée ». Les enchères étaient données à voix haute directement à bord des bateaux, d'où le terme de "criée" qui a fini par qualifier le lieu où se déroule la vente.

Question 12

Trouvez le nom des produits de la mer vendus ici :



Maintenant, direction la rue Aristide Briand.



Question 13

Certaines maisons de la rue Aristide Briand sont munies de crochets au-dessus des fenêtres. A votre avis, à quoi servaient-ils ?

- Accrocher les lampes à huile
- Installer des échafaudages
- Décorer la façade de la maison

Le coin de rue devant la boulangerie s'appelle « Le Musoir », c'est ici que les matelots se rencontraient et venaient discuter, ou « muser » comme on dit en patois du pays !



Continuez rue Aristide Briand, puis tournez Rue Docteur Boutrois

Question 14

Dirigez-vous vers la place de la République où se trouve la mairie. Un monument se dresse au milieu de la place.

A quel évènement fait-il référence ?



- La construction du port de Grandcamp-Maisy
- La prise de la Pointe du Hoc par les Rangers américains le 6 juin 1944
- Le sauvetage d'un navire en détresse au large de Grandcamp

Question 15

L'objet représenté ici était indispensable pour les Rangers américains qui ont escaladé les falaises de la Pointe du Hoc le 6 juin 1944.

Savez-vous comment se nomme cet outil ?

Question 16

Le 14 juin 1944, 8 jours après le débarquement des alliés, un illustre personnage se rend à Grandcamp pour y faire un discours et rencontrer la population récemment libérée.

Pour décoder son nom, retrouvez le chiffre correspondant à la lettre de l'alphabet.

4-5-7-1-21-12-12-5



*Voilà nous sommes arrivés à la fin de notre rallye à la découverte de Grandcamp-Maisy. Pour vous récompenser, n'hésitez pas à venir dans l'un de nos bureaux pour recevoir un caramel d'Isigny !
Merci de votre participation et à bientôt !*

Retrouvez les réponses du rallye découverte de Trévières

En flashant ce QR Code

Ou

Sur le site internet www.isigny-omaha-tourisme.fr
(rubrique Brochures à télécharger)



Découvrez les autres rallyes découvertes d'Isigny-Omaha à :

Balleroy-sur-Drôme	Omaha Beach
Trévières	Isigny-Sur-Mer

Office de tourisme d'Isigny-Omaha

Siège social: 1336 route de Balleroy 14330 LE MOLAY LITTRY

☎ 02 31 21 46 00

✉ accueil@isigny-omaha-tourisme.fr