

Un rallye pour découvrir

Omaha Beach

En famille ou entre amis !



Bonjour, je suis Trident le goéland.
Ravi de vous rencontrer ! Êtes-vous
prêts à découvrir l'histoire de la cé-
lèbre plage d'Omaha Beach avec moi ?

Comment jouer ?

En famille ou entre amis, parcourez la côte d'Omaha Beach pour découvrir l'histoire de la célèbre plage, de l'occupation allemande jusqu'au débarquement allié.

Pour cela, suivez les étapes/questions indiquées sur le plan et répondez aux énigmes posées tout au long du parcours.

Matériel: un stylo et votre esprit d'enquêteur

Départ et arrivée :

Parking du bureau d'information de
l'Office de tourisme d'Isigny-Omaha
à Saint Laurent sur Mer

Durée: 1h30

Distance: 4,2km

Lieu: littoral de Saint-
Laurent-sur-Mer



De 1 à 4 joueurs

Tout
public

Bienvenue à Omaha Beach !
Découvrons ensemble l'histoire de cette plage.

Prenons la direction de la Villa des Moulins à proximité du Musée Mémorial d'Omaha Beach



Question 1

D'où vient le nom de cette villa ?

- Les premiers propriétaires portaient le nom de famille « Moulin »
- D'anciens moulins à blé se trouvaient originellement sur la propriété
- Ses propriétaires étaient fascinés par les moulins à vent

Question 2

Le nom originel de cette plage n'est pas « Omaha beach » mais « la plage d'Or »

(entourez la bonne réponse)

Vrai

Faux

Question 3

Trouvez le nom du résistant français fusillé le six juin 1944 à la prison de Caen dont une rue de Saint-Laurent-sur-Mer porte son nom.

Savez-vous, les amis, que cet homme était paysan, facteur et résistant, membre du réseau "alliance" connu sous le pseudonyme de « Chordeille ». De nombreuses rues de Saint Laurent sur Mer rendent hommage à de grandes figures de la résistance et aux événements du Débarquement.



Question 4


Dès 1943, l'armée allemande décide de construire le Mur de l'Atlantique et d'y dresser de nombreuses fortifications pour défendre la côte en cas de débarquement allié.

Ici au Ruquet, vous trouvez le WN65, un Bunker fait en béton armé.


Quels sont les éléments qui le composent ?
(entourez les bonnes réponses)



Des tiges de fer



Du bois



Des briques



Du ciment



La rue au pied du Ruquet porte le nom de **Bernard Dargols**, un GI Français débarqué à Omaha le 8 juin 1944 avec les troupes alliées. Le 6 juin 2008, la commune rend hommage à Bernard Dargols en lui dédiant cette voie qu'il avait emprunté 64 ans plus tôt avec ses compagnons d'armes de la 2ème DI, la « Indian Head »

Question 5

De quel symbole français Bernard Dargols s'est inspiré pour donner un nom à sa jeep ?
(retrouvez la lettre correspondant au numéro dans l'alphabet)

12	1	2	1	19	20	9	12	12	5
----	---	---	---	----	----	---	----	----	---

— — — — —



Bernard DARGOLS
G.I. Franco-américain

Extrait du panneau explicatif de St Laurent sur Mer

Partons à la rencontre d'un autre grand homme, Charles Norman Shay, où un mémorial lui est consacré. Vous pouvez le rejoindre soit par la plage soit en revenant sur la rue de la 2ème division d'Infanterie.

Questions 6

A) Quel animal est représenté pour ce mémorial ?
(entourez la bonne image)



©mémorial Charles Shay-facebook

Charles Norman Shay est un vétéran amérindien ayant débarqué sur Omaha Beach le 6 Juin 1944 avec la 1ère Division d'infanterie. Il débarque avec la première vague d'assaut à 6h30 du matin du côté de Colleville-sur-Mer. Il est infirmier et n'a pas d'arme au moment du Débarquement, son rôle est de soigner les soldats blessés. Il a survécu à la Seconde Guerre Mondiale, a ensuite participé à la guerre de Corée et s'est installé en Normandie en 2017. Il vient souvent sur la plage d'Omaha Beach pour honorer ses camarades tombés sous les balles allemandes.

B) Combien d'Amérindiens ont débarqué sur Omaha Beach ?
(voici un petit calcul à faire en équipe !)

$$(50 \times 2) + (37,5 \times 2) = \dots\dots$$

Longeons la plage en direction du monument des Braves

Question 7

Qu'appelait-on les « crevettières » ?

- De grosses crevettes, spécialité d'Omaha Beach
- Des femmes de la « Belle Epoque » dont le métier était de pêcher des crevettes au filet
- Des cages en bois placées dans l'eau qui permettent aux crevettes de se reposer

C'est à la Belle Epoque que nous trouvons des crevettières à Omaha Beach, entre la fin du 19ème siècle et le début du 20ème siècle. C'est à cette même époque que certaines belles demeures du littoral furent construites.



Question 8

Quel est le matériau utilisé pour ce mémorial ?
(entourez la bonne réponse)


- Acier
- Métal
- Inox



Question 9

Autour du monument Signal sur l'esplanade, vous pouvez voir de nombreux drapeaux. Saurez-vous les reconnaître ?
(Écrivez le nom de chacun des pays devant son drapeau)

Pologne - Grande-Bretagne - Canada - Norvège -
États-Unis - France - Belgique - Pays-Bas

















Retrouvez cette plaque commémorative



Question 10

Quelle est la nationalité des soldats qui ont débarqué pendant l'opération Aquatint ?

(Remplacez chaque lettre par celle qui la précède dans l'alphabet)

C S J U B O O J R V F

Prenez la direction de Vierville-sur-Mer et recherchez la stèle du 1er cimetière provisoire américain



Question 11

Quelle est la date de création du premier cimetière (provisoire) américain sur Omaha Beach ?



Trois communes composent Omaha Beach: Saint-Laurent-sur-Mer, Vierville-sur-Mer et Colleville-sur-Mer. A quelques kilomètres d'ici, cette dernière commune accueille le Cimetière Américain de Normandie.

Question 12

En décodant les chiffres romains, vous pourrez découvrir le nombre de soldats enterrés au Cimetière Américain de Normandie à Colleville-sur-Mer.

Pour cela, aidez-vous du tableau ci-contre:

IXM CCC LXXX VIII

=

_____ tombes

I=1	VII=7	D=500
II=2	VIII=8	M=1000
III=3	IX=9	
IV=5	X=10	
V=5	L=50	

Question 13

Entre ces deux divisions militaires, laquelle a débarqué sur Omaha Beach le 6 Juin 1944 et a libéré Colleville sur Mer ?

La 101ème division aéroportée (« Screaming eagles »)



La 1ère division d'infanterie (« Big Red One »)





*Voilà nous sommes arrivés à la fin de notre rallye
à la découverte d'Omaha Beach.
Merci de votre participation et à bientôt !*

Retrouvez les réponses dans les Bureaux d'information touristiques
de l'Office de tourisme d'Isigny-Omaha

- **Bureau de Grandcamp-Maisy**
26 quai Crampon 14450 Grandcamp-Maisy
- **Bureau d'Isigny-sur-Mer**
16 rue Emile Demagny 14230 Isigny-sur-Mer
- **Maison de la forêt**
L'embranchement 14490 Montfiquet
- **Bureau de Saint Laurent sur Mer**
Rue Bernard Anquetil 14710 Saint Laurent sur Mer

Sur le site internet www.isigny-omaha-tourisme.fr

Ou en flashant ce QR Code



Des plages du Débarquement à la forêt de Cerisy : destination Isigny-Omaha !

Connu internationalement pour la célèbre plage d'Omaha, ce territoire témoigne d'une Histoire riche mais aussi de paysages préservés propices aux activités de pleine nature et regorgeant de produits du terroir reconnus pour leur qualité.

Autant de moments inoubliables que vous vivrez aussi bien sur le littoral que dans le bocage, la forêt ou encore au cœur du Parc Naturel Régional des marais du Cotentin et du Bessin.

Découvrez de nombreux sites renommés comme le Cimetière Américain de Normandie à Colleville-sur-Mer, la Pointe du Hoc, le cimetière militaire allemand de La Cambe ou encore nos gourmandises (caramels, fromages, fruits de mer...) sans oublier le patrimoine architectural (châteaux de Balleroy et Colombières...)



Ne pas jeter sur la voie

@Isigny-Omaha

Office de Tourisme d'Isigny-Omaha
Siège social: 1336 route de Balleroy
14330 LE MOLAY LITTRY
02 31 21 46 00
accueil@isigny-omaha-tourisme.fr